




SEZIONE V005
PROGRESSIVA m. 2816.63
TR [mvl] Livello acqua [m.s.l.m.]
50 943.81
200 947.46
500 942.26




SEZIONE V004
PROGRESSIVA m. 2848.65
TR [mvl] Livello acqua [m.s.l.m.]
50 945.88
200 948.28
500 944.47




SEZIONE V003
PROGRESSIVA m. 2883.61
TR [mvl] Livello acqua [m.s.l.m.]
50 944.96
200 945.38
500 945.30



SEZIONE V002
PROGRESSIVA m. 2915.10
TR [mvl] Livello acqua [m.s.l.m.]
50 944.05
200 944.52
500 944.87



SEZIONE V001
PROGRESSIVA m. 2947.94
TR [mvl] Livello acqua [m.s.l.m.]
50 943.45
200 944.13
500 944.30



NOTA: I livelli indicati non tengono conto dell'effetto di sovravento in curva, che invece è stato considerato nella delimitazione planimetrica delle fasce di esondazione.

LEGENDA	
 	Livello di piena TR 50 (Fascia Ee)
 	Livello di piena TR 200 (Fascia Eb)
 	Livello di piena TR 500 (Fascia Em)

REGIONE PIEMONTE PROVINCIA DI CUNEO

COMUNE DI LIMONE PIEMONTE

PIANO REGOLATORE GENERALE

approvato con D.G.R. n. 22-25863 del 21/06/1993

VARIANTE 2001

(con adeguamento al P.A.I., alla L.R. 28/99 ed alla L.R. 19/99)

VERIFICA DI COMPATIBILITA' IDRAULICA E IDROGEOLOGICA

TAV. 51.8 - SEZIONI TORRENTE VERMENAGNA
Livelli di piena (da sez. 05 a sez. 01)

PROGETTO PRELIMINARE ADOTTATO CON D.C. N. 77 DEL 19/12/2001

PROGETTO DEFINITIVO ADOTTATO CON D.C. N. 15 DEL 03/06/2002

CONTRODEDUZIONI ALLE OSSERVAZIONI FORMULATE DALLA REGIONE PIEMONTE ASSESSORATO URBANISTICA, TRASMESSE CON NOTA NR. 12158/19.09 PPU DEL 07/08/2003
ADOPTATE CON D.C. NR. 37 DEL 26/07/2004

IL PROGETTISTA IL SINDACO IL SEGRETARIO COMUNALE IL RESPONSABILE DEL PROCEDIMENTO